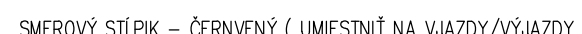
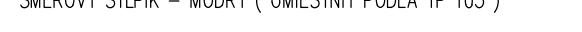
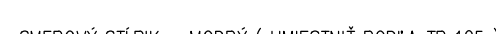


M 1:2000



1,6 (30,551)

POZNÁMKA :

V4 (0.5/0.5) – NA VŠETKY VJAZDY K RD

VÝKAZ TRVALHO DO PRAVNÉHO ZNAČENIA km 8,800 – 11,100			
ZVISLE DO PRAVNÉHO ZNAČENIA			
02	03	04	05
02	03	04	05
OZNAČENIE ZNAČKY	MNOŽSTVO	ROZMER	POZNAMKY
B29a – ZÁKAZ PREDCHÁDŽANIA	1	ZÁKLADNÝ	
B29b – KONEC ZÁKAZU PREDCHÁDŽANIA	1	ZÁKLADNÝ	
P2 – STUŽ DÁJ PREDNOST V JAZDE	2	ZÁKLADNÝ	
U7a – ZASTÁVKA AUTOMOBILU	2	ZÁKLADNÝ	
Z3a – VODIČAKA TABUĽKA OBOUSMERNÁ	3	ZÁKLADNÝ	UMIESTNENIE OBOUSMERNÉ
U32a – KULÔME TROJNÝ	3	ZÁKLADNÝ	UMIESTNENIE OBOUSMERNÉ

POZNÁMKA:


PRED ZAČATÍM STAVEBNÝCH PRÁČ JE INVEŠTOR POVINNÝ ZABEZPEČIŤ VYTÝČENIE INŽ. SIETÍ ICH SPRÁVCAMI. PRÝVÝKOVÝCH PRÁCOCH TREBA TIETO ROBIŤ OPATRNÉ, PRÍPADNE AJ RUČNÉ TAK, ABY NEDÔŠLO K ICH POŠKODENIU. TAKO BUDE NÚTNE ZABEZPEČIŤ STABILITU A NEPOUŠŤAŤ VYTÝČENIE POLYKONOVÉHO BODU (AK NA STAVBE JE UMIESTNENÝ). JE BEZPODMIEŇNE NÚTNÉ ZABEZPEČIŤ STABILITU VÝKOPOVÝCH SVAHOV A STAVEBNÉ JAMY A ZÁREZY ZABEZPEČIŤ AJ PAŽENÍM. STABILITA A ICH BEZPEČNOSŤ MUŠÍ BYŤ ZABEZPEČENÁ V KAŽDEJ FÁZE VÝSTAVBY ZEMNÉ PRÁCE JE NÚTNÉ VYKONÁVAŤ V SÚLADE S STN 73 3050.

102-02

DSP (DRS)

REKONŠTRUKCIA CESTY A MOSTOV II/529 BREZNO – Č. BALOG A
III/2724 (52612) KOKAVA NAD RIMAVICOU – UTEKÁČ

STAVEBNÍK:
Banskobystrická regionálna
správa ciest, a.s.
Majerská cesta č. 94
974 69 Banská Bystrica



OBJEDNÁVATEL:
Banskobystrický samosprávny kraj
Banská Bystrica
Námestie SNP č. 23
974 01 Banská Bystrica







ZHOTOVITEĽ:
HBH PROJEKT spol. s r.o.
HLAVNÝ INŽINIER PROJEKTU
ING. TOMÁŠ KUBAČKA



Projektová kancelář
pro dopravní a inženýrské služby
Kobšířkova 5, 602 00 BRNO

ZÁKAZKY	2018/0486
---------	-----------

ZÁKAZKY	2018/0486
---------	-----------

VEDÚCI PROJEKTANT	ING. KUBÁČKA			
ZODPOVEDNÝ PROJEKTANT	ING. LUKÁČ			
VÝPRACOVAL	ING. ZEMANOVÁ		HBBH Projekt spol. s r.o. operatívna úroveň Správneho Rúžového úseku 10, 821 09 BRATISLAVA	
KRESIL	ING. ZEMANOVÁ			
KONTOLOVAL	ING. BRENKUS			
KRAJ: BANSKOBYSTRICKÝ	KÚ: UTEKÁČ		DÁTUM	DECEMBER 2018
NÁZOV OBJEKTU	CESTA III/2724 UTEKÁČ – SIHLA		FORMÁT	12 x A4
	km 8,800–19,784		MIERKA	1:2000
			STUPEŇ PD	DSP (DRS)
			ČÍS. ZAKAZKY	2018/0486
			ARCHIVNÉ ČÍS.	
NÁZOV VÝKRESU	SITUÁCIA TRVALÉHO DOPRAVNÉHO ZNAČENIA		ČÍS. SUPRAVY	ČÍS. VÝKRESU
	km 8,800–11,060			8.